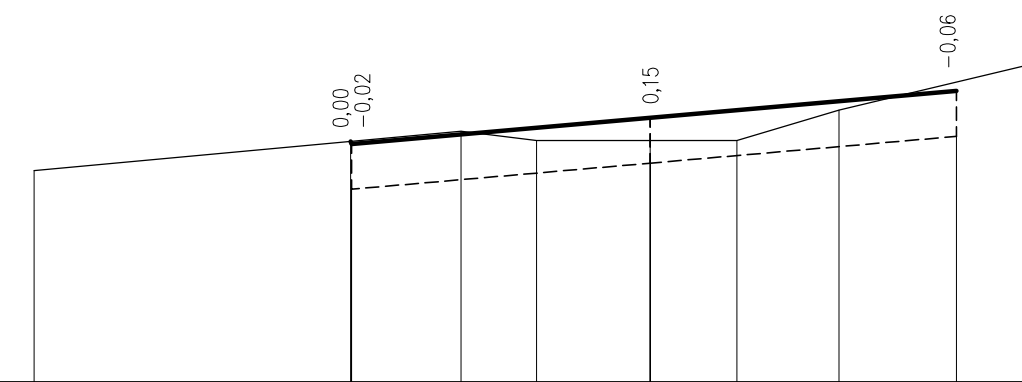


### Pik. 2,50

Skala 1:50/200

□ NASYP= 0,00m<sup>2</sup>  
□ WYKOP= 3,68m<sup>2</sup>

P.P. = 8,00



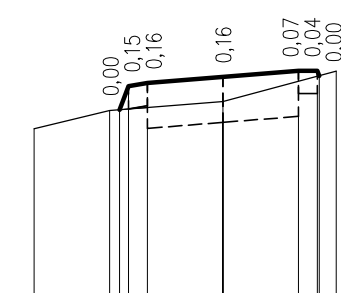
RZĘDNE PROJ.				9,59	9,58					9,93								
RZĘDNE KONS.				9,28				9,45		9,63								
RZĘDNE TEREN	-16,36	9,40				-5,00	-9,66	-3,00	-9,60	0,00	9,60	9,60	9,80		8,10	10,00	10,10	
ODLEGŁOŚCI				-7,92	-7,90													

### Pik. 14,50

Skala 1:50/200

□ NASYP= 0,02m<sup>2</sup>  
□ WYKOP= 0,69m<sup>2</sup>

P.P. = 8,00



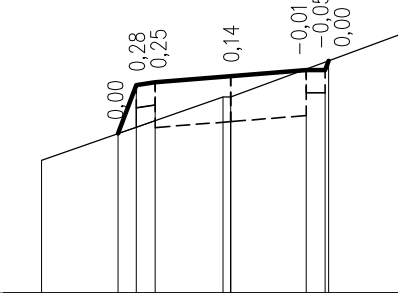
RZĘDNE PROJ.																		
RZĘDNE KONS.																		
RZĘDNE TEREN	-5,00	-9,12																
ODLEGŁOŚCI																		

### Pik. 29,50

Skala 1:50/200

□ NASYP= 0,12m<sup>2</sup>  
□ WYKOP= 0,79m<sup>2</sup>

P.P. = 8,00



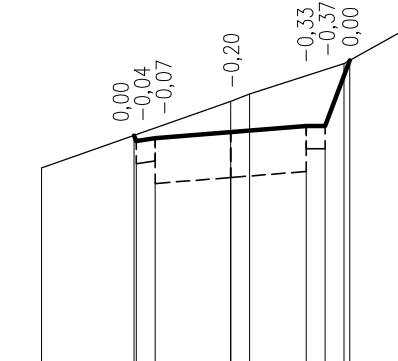
RZĘDNE PROJ.																		
RZĘDNE KONS.																		
RZĘDNE TEREN	-5,00	-8,88																
ODLEGŁOŚCI																		

### Pik. 41,50

Skala 1:50/200

□ NASYP= 0,00m<sup>2</sup>  
□ WYKOP= 2,49m<sup>2</sup>

P.P. = 8,00



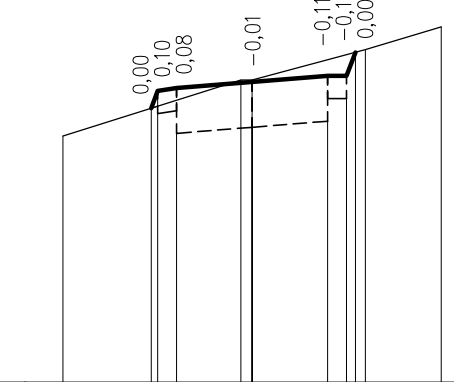
RZĘDNE PROJ.																		
RZĘDNE KONS.																		
RZĘDNE TEREN	-5,00	-9,31																
ODLEGŁOŚCI																		

### Pik. 64,50

Skala 1:50/200

□ NASYP= 0,01m<sup>2</sup>  
□ WYKOP= 1,45m<sup>2</sup>

P.P. = 7,00



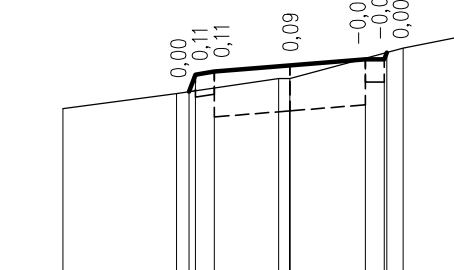
RZĘDNE PROJ.																		
RZĘDNE KONS.																		
RZĘDNE TEREN	-5,00	-8,63																
ODLEGŁOŚCI																		

### Pik. 77,50

Skala 1:50/200

□ NASYP= 0,01m<sup>2</sup>  
□ WYKOP= 1,05m<sup>2</sup>

P.P. = 7,00



RZĘDNE PROJ.																		
RZĘDNE KONS.																		
RZĘDNE TEREN	-6,00	-8,10																
ODLEGŁOŚCI																		

# PRZEKROJE POPRZECZNE

## Skala 1:50/200

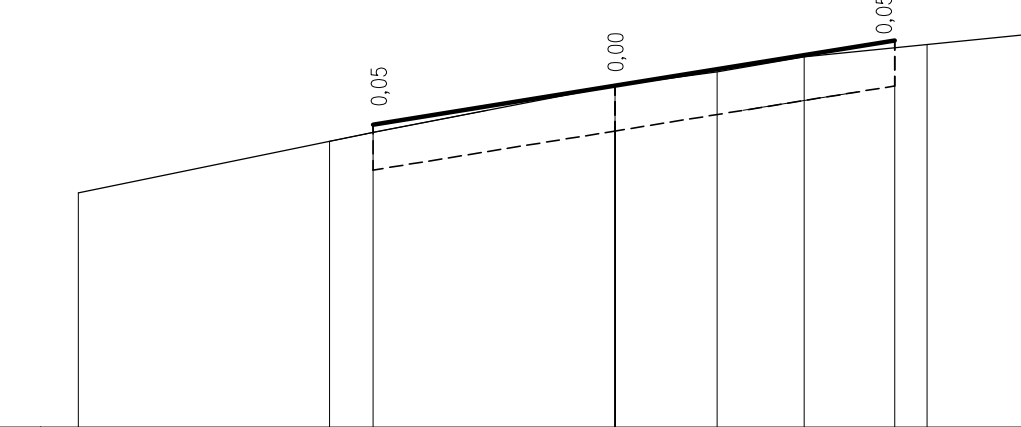
### ODCINEK C - D

### Pik. 91,60

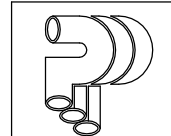
Skala 1:50/200

□ NASYP= 0,01m<sup>2</sup>  
□ WYKOP= 3,89m<sup>2</sup>

P.P. = 6,00



RZĘDNE PROJ.																		
RZĘDNE KONS.																		
RZĘDNE TEREN	-14,26	7,55																
ODLEGŁOŚCI																		



PRYWATNA PRACOWNIA PROJEKTOWA  
MGR INŻ. GRAZYNA SKOWROŃSKA  
82-300 ELBLĄG UL. SZKOLNA 4/2  
TELEFON 602 384 097

NAZWA I ADRES OBIEKTU: PB sieci wodociągowej i kan. sanitarnej osiedla domków jednorodzinnych ul. Dzika-Podgórna-Królewiecka w Tolkmicku

TEMAT: Wytoczne Drogowe

TYTUŁ RYS.: PRZEKROJE POPRZECZNE (do profilu C-D)

PROJEKTOWAŁ: mgr inż. Tomasz Raczkowski (podpis)  
nr upr. WAM/0004/PWOD/10

OPRACOWAŁA: mgr inż. Emilia Kusowska (podpis)

BRANŻA: drogi DATA: 12.2015 SKALA: 1:50/200 NR RYS. 6.1