Profil sieci wodociągowej
Tolkmicko–Nowinka, sieć wodociągowa
Magistrala cz. 4

Skala 1:100/500

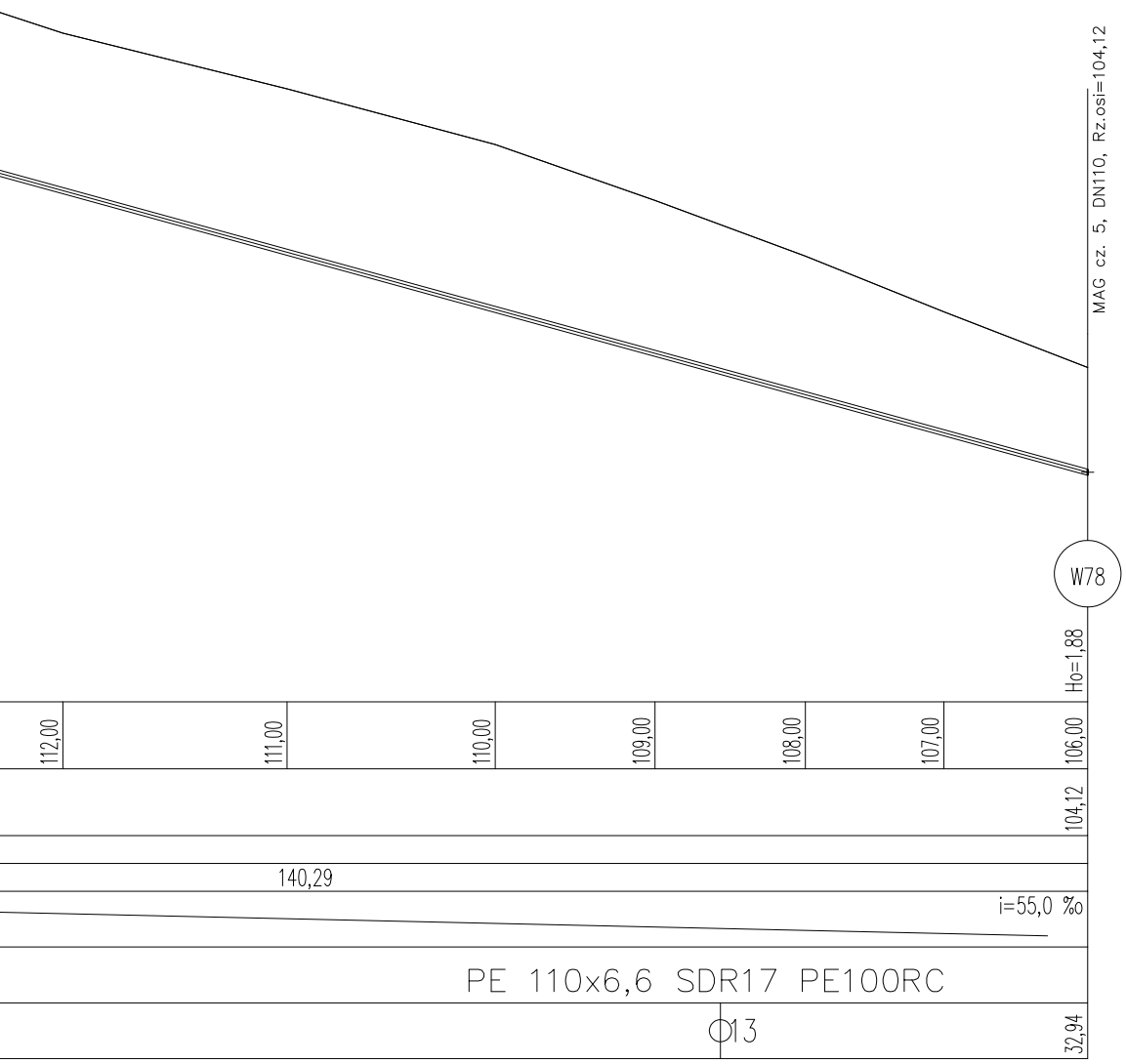
MAG cz. 5, DN110, Rz.osi=104,12
W78
Ho=1,88
112,00
111,00
110,00
109,00
108,00
107,00
106,00
104,12
140,29
i=55,0 ‰
PE 110x6,6 SDR17 PE100RC
Ø13
32,94

Długość wszystkich przewodów: 1332,9 [m]

1	1332,9	W62–W78
Nr profilu	Długość [m]	Węzły

PRZEDSIĘBIORSTWO "ELPROJEKT" Sp z o.o W ELBLĄGU			
Obiekt:	Wodociąg		
Adres:	Tolkmicko - Nowinka - Chojnowo		
Inwestor:	Gmina Tolkmicko		
Rysunek:	Sieć wodociągowa - cz. 4		SKALA 1:100/500
Projektował:	mgr inż. Paweł Borejko upr. proj. sanit. 251/EL/79; 1233/EL/87		Rys. 10
Opracował:	mgr inż. Tomasz Kamieński		
Sprawdził:	mgr inż. Tomasz Mrówczyński upr. proj. sanit. WAM/0025/PWOS/10		IX.2011r.

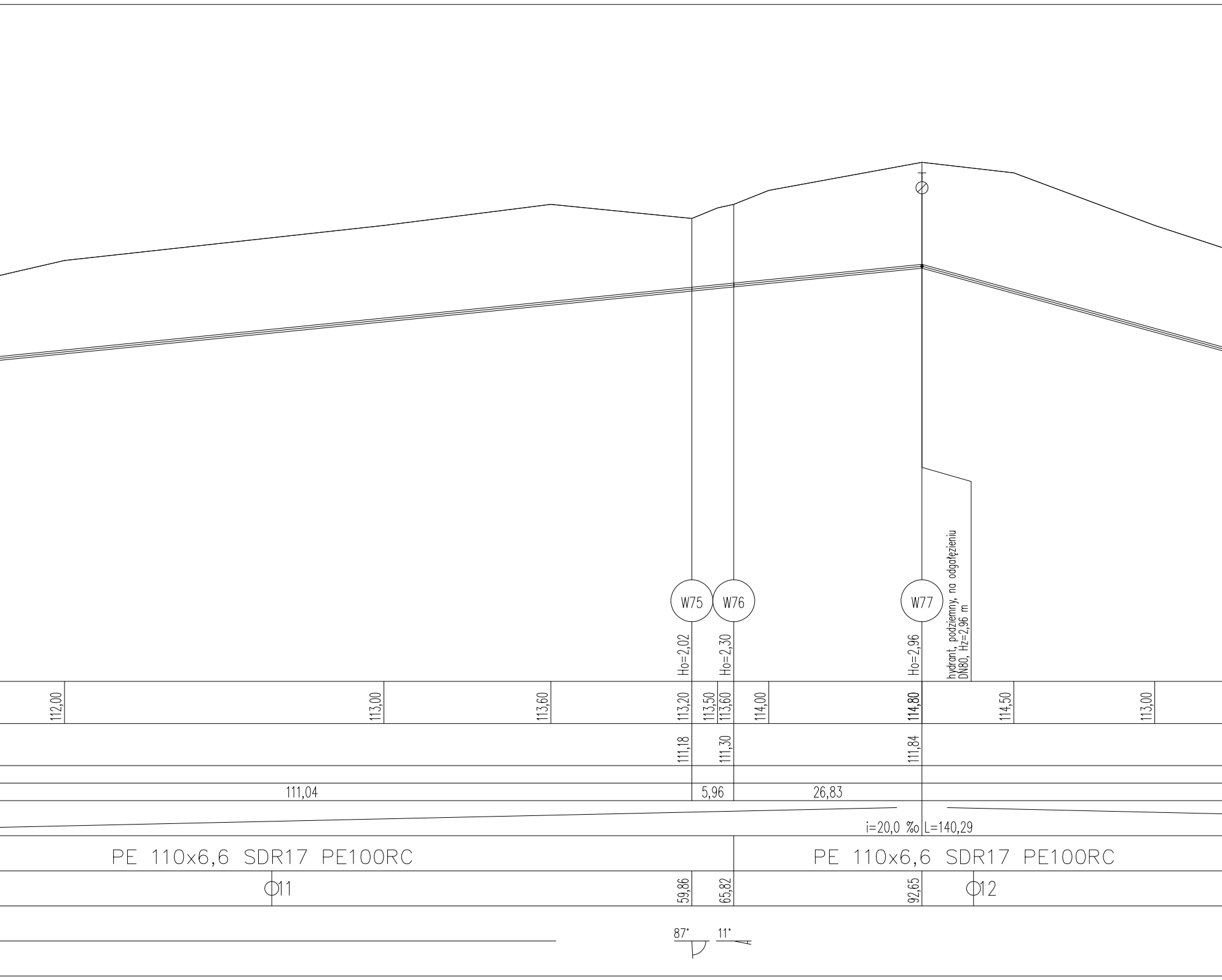
W75
W76
W77
Ho=2,02
Ho=2,30
Ho=2,96
hydrant, podziemny, na odgałęzieniu
DN80, Hz=2,96 m
112,00
113,00
113,60
113,20
113,50
113,60
114,00
114,80
114,50
113,00
111,18
111,30
111,84
111,04
5,96
26,83
i=20,0 ‰ L=140,29
PE 110x6,6 SDR17 PE100RC
PE 110x6,6 SDR17 PE100RC
⌀11
⌀12
59,86
65,82
92,65
87°
11°

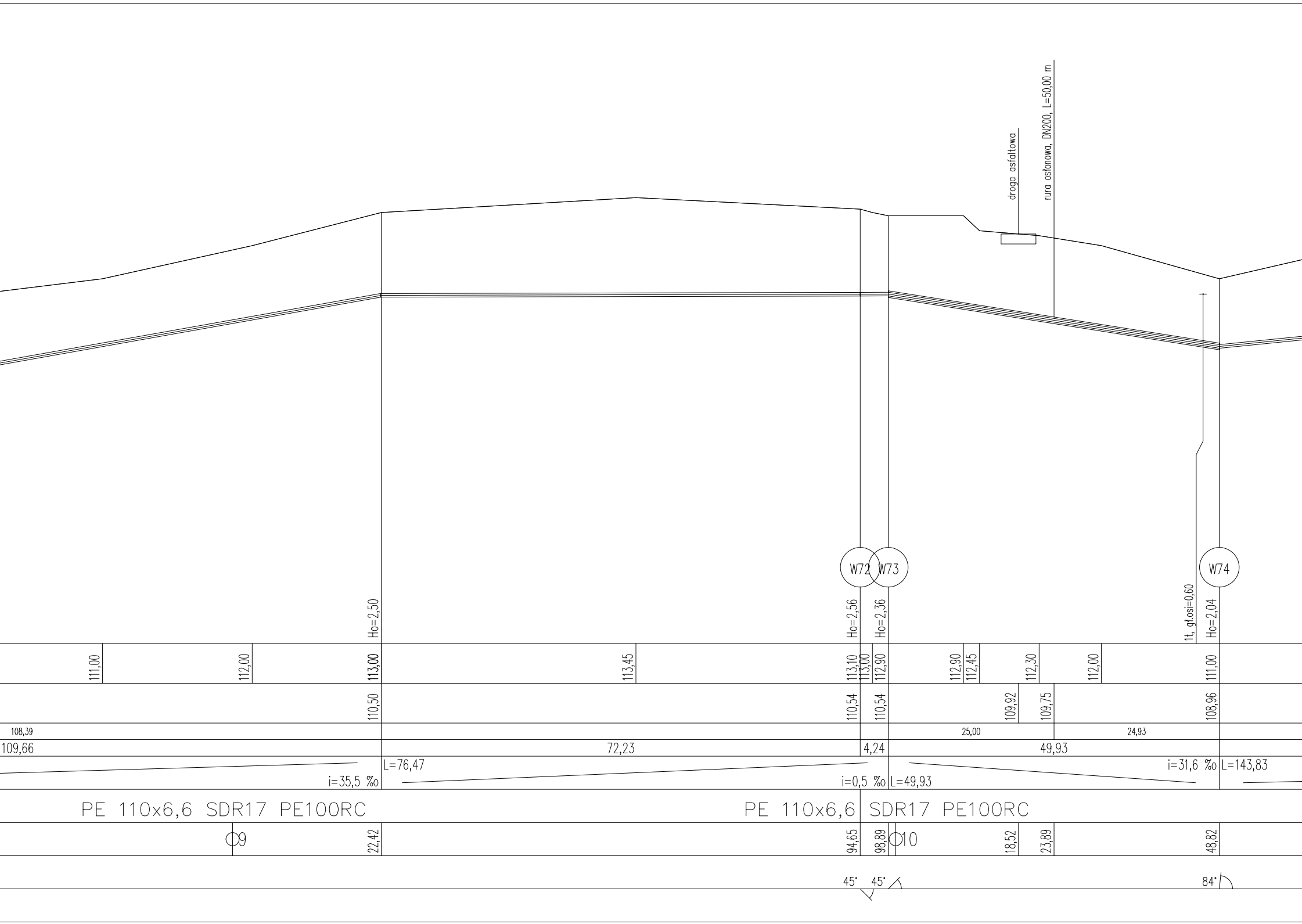
droga asfaltowa
rura osłonowa, DN200, L=50,00 m
W72
W73
W74
Ho=2,50
Ho=2,56
Ho=2,36
1t, gł.osi=0,60
Ho=2,04
111,00
112,00
113,00
113,45
113,10
113,00
112,90
112,90
112,45
112,30
112,00
111,00
110,50
110,54
110,54
109,92
109,75
108,96
108,39
25,00
24,93
109,66
72,23
4,24
49,93
i=35,5 ‰
L=76,47
i=0,5 ‰
L=49,93
i=31,6 ‰
L=143,83
PE 110x6,6 SDR17 PE100RC
PE 110x6,6 SDR17 PE100RC
9
22,42
94,65
98,89
10
18,52
23,89
48,82
45°
45°
84°

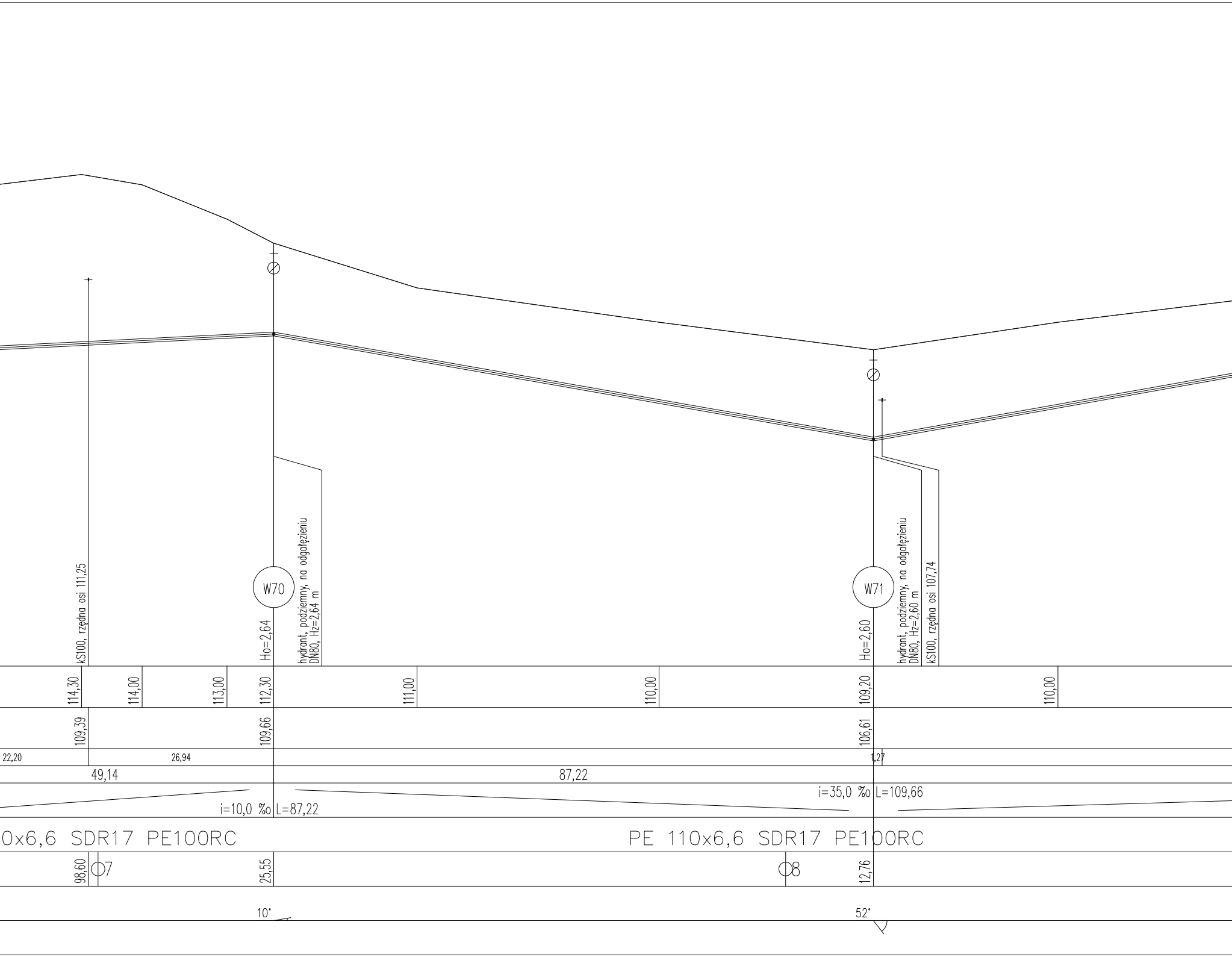
kS100, rzędna osi 111,25
W70
Ho=2,64
hydrant, podziemny, na odgałęzieniu
DN80, Hz=2,64 m
W71
Ho=2,60
hydrant, podziemny, na odgałęzieniu
DN80, Hz=2,60 m
kS100, rzędna osi 107,74
114,30
114,00
113,00
112,30
111,00
110,00
109,20
110,00
109,39
109,66
106,61
22,20
26,94
1,27
49,14
87,22
i=10,0 ‰ L=87,22
i=35,0 ‰ L=109,66
0x6,6 SDR17 PE100RC
PE 110x6,6 SDR17 PE100RC
98,60
7
25,55
8
12,76
10°
52°

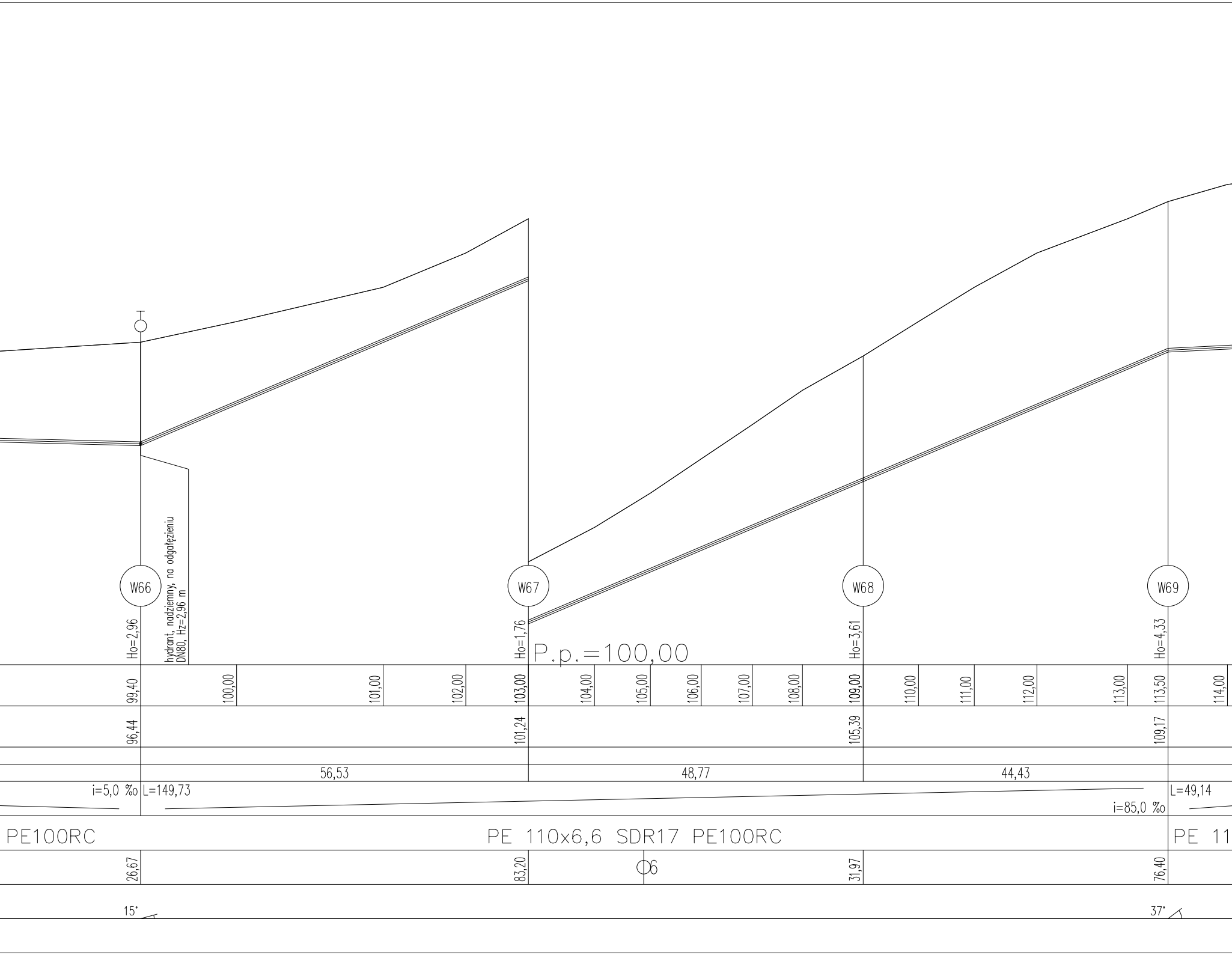
W66
W67
W68
W69
Ho=2,96
hydrant, nadziemny, na odgałęzieniu
DN80, Hz=2,96 m
Ho=1,76
P.p.=100,00
Ho=3,61
Ho=4,33
99,40
100,00
101,00
102,00
103,00
104,00
105,00
106,00
107,00
108,00
109,00
110,00
111,00
112,00
113,00
113,50
114,00
96,44
101,24
105,39
109,17
56,53
48,77
44,43
i=5,0 ‰
L=149,73
i=85,0 ‰
L=49,14
PE100RC
PE 110x6,6 SDR17 PE100RC
PE 11
26,67
83,20
31,97
76,40
Φ6
15°
37°

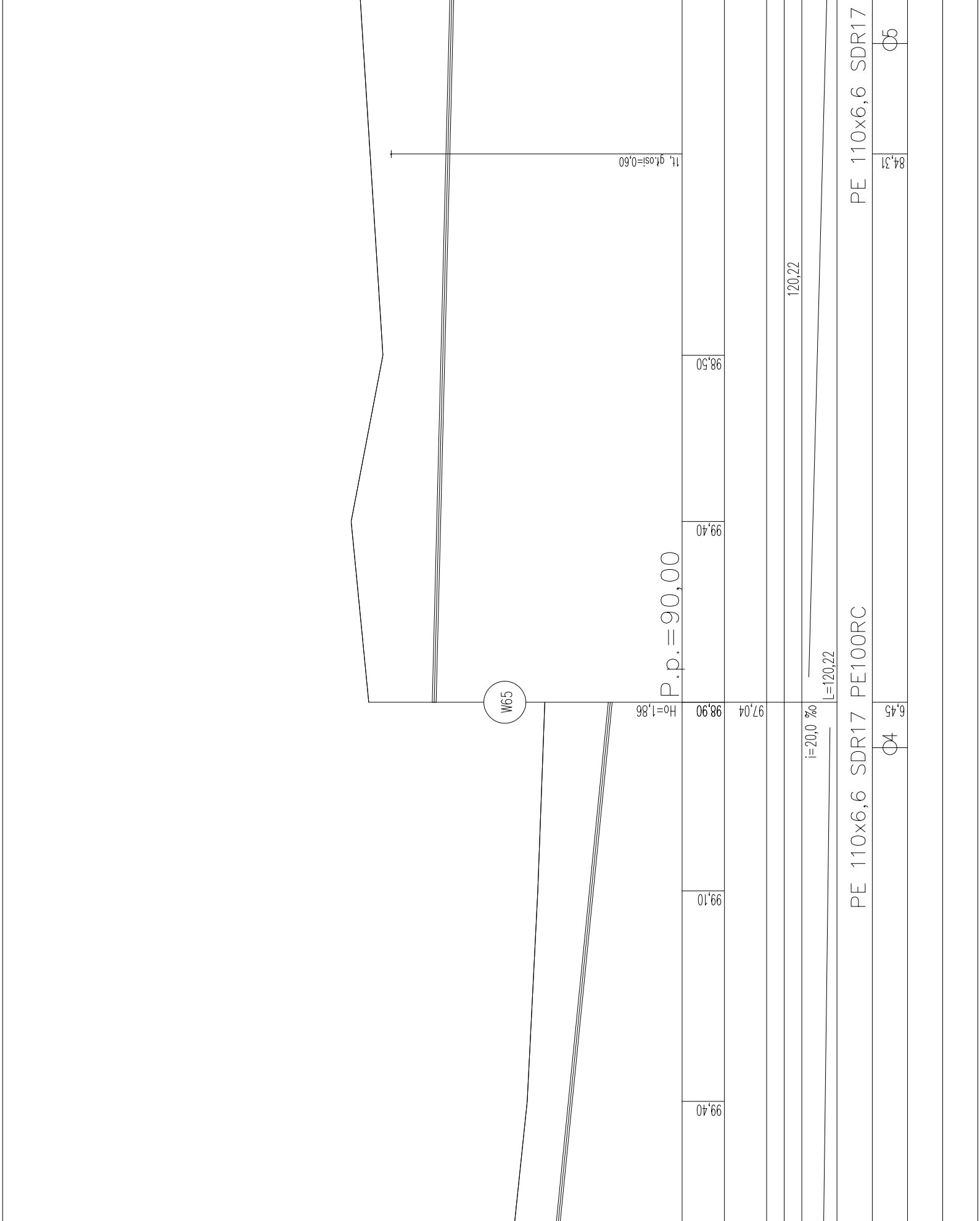
1L gł.osi=0,60
98,50
99,40
P.p.=90,00
W65
Ho=1,86
98,90
97,04
i=20,0 %
L=120,22
120,22
99,10
99,40
PE 110x6,6 SDR17 PE100RC
PE 110x6,6 SDR17
6,45
84,31
Φ4
Φ5

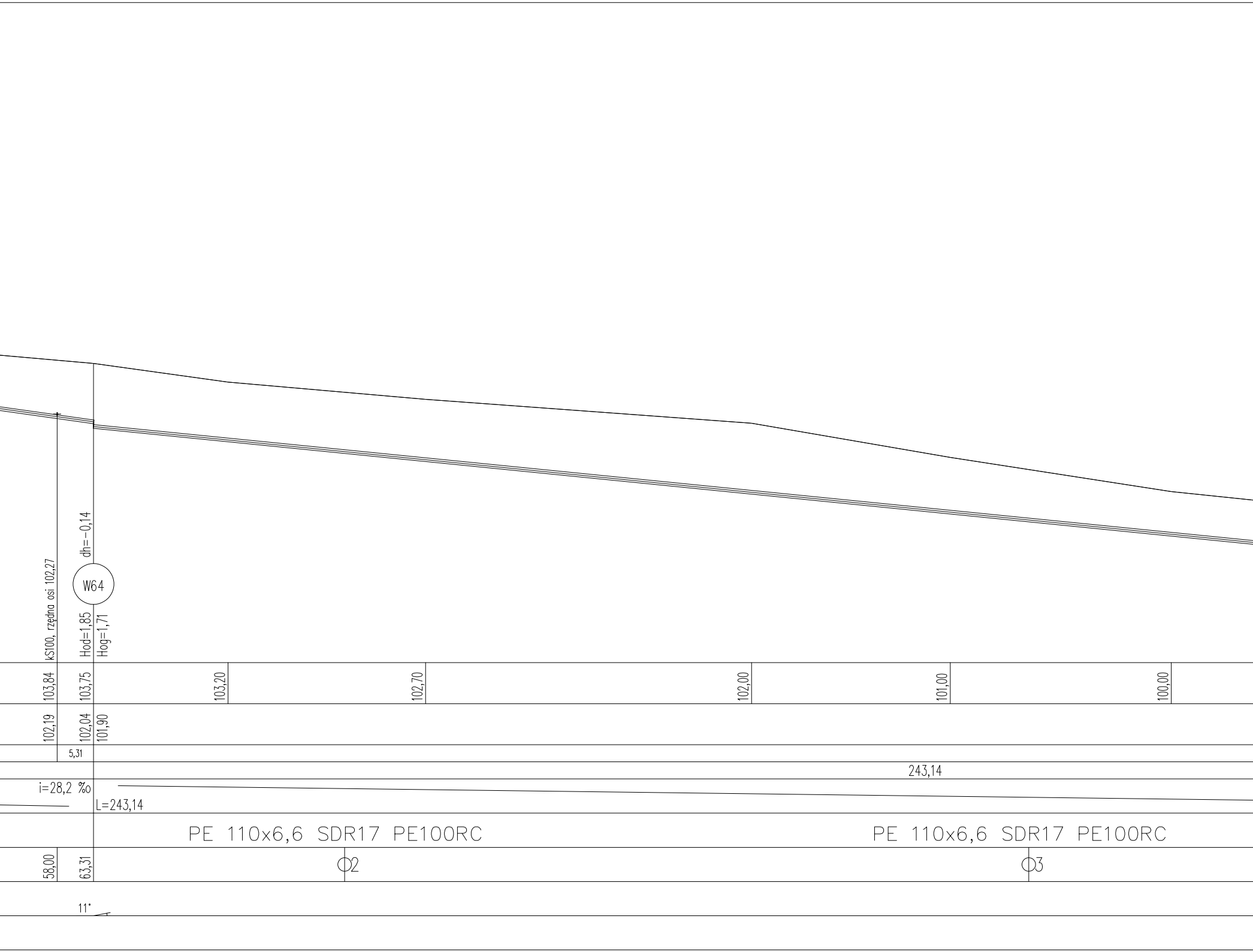
kS100, rzędna osi 102,27
dh=-0,14
W64
Hod=1,85
Hog=1,71
103,84
103,75
103,20
102,70
102,00
101,00
100,00
102,19
102,04
101,90
5,31
243,14
i=28,2 ‰
L=243,14
PE 110x6,6 SDR17 PE100RC
PE 110x6,6 SDR17 PE100RC
58,00
63,31
Ф2
Ф3
11°

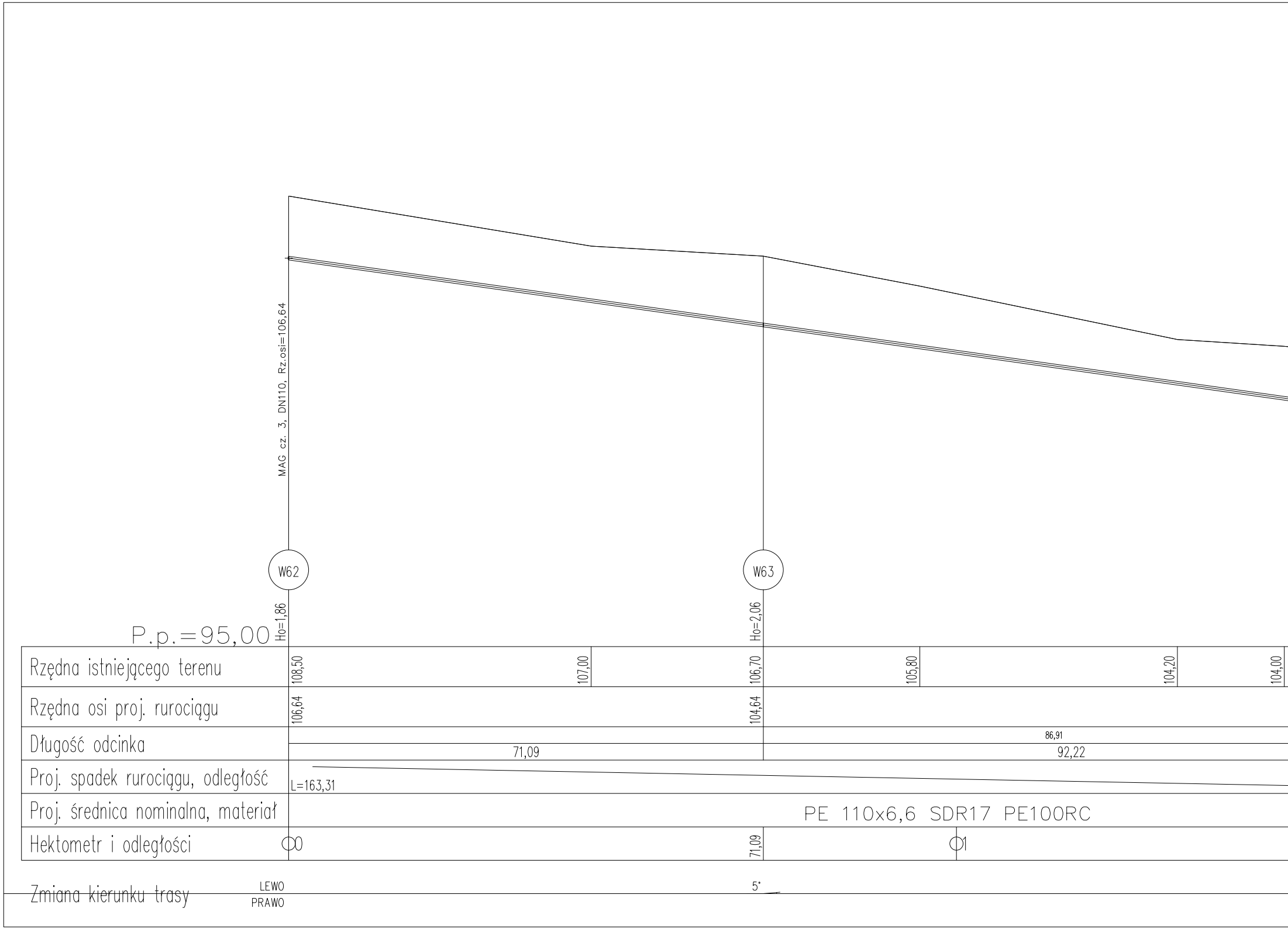
MAG cz. 3, DN110, Rz.osi=106,64
W62
W63
Ho=1,86
Ho=2,06
P.p.=95,00
Rzędna istniejącego terenu
108,50
107,00
106,70
105,80
104,20
104,00
Rzędna osi proj. rurociągu
106,64
104,64
Długość odcinka
86,91
71,09
92,22
Proj. spadek rurociągu, odległość
L=163,31
Proj. średnica nominalna, materiał
PE 110x6,6 SDR17 PE100RC
Hektometr i odległości
0
71,09
1
Zmiana kierunku trasy
LEWO
PRAWO
5°